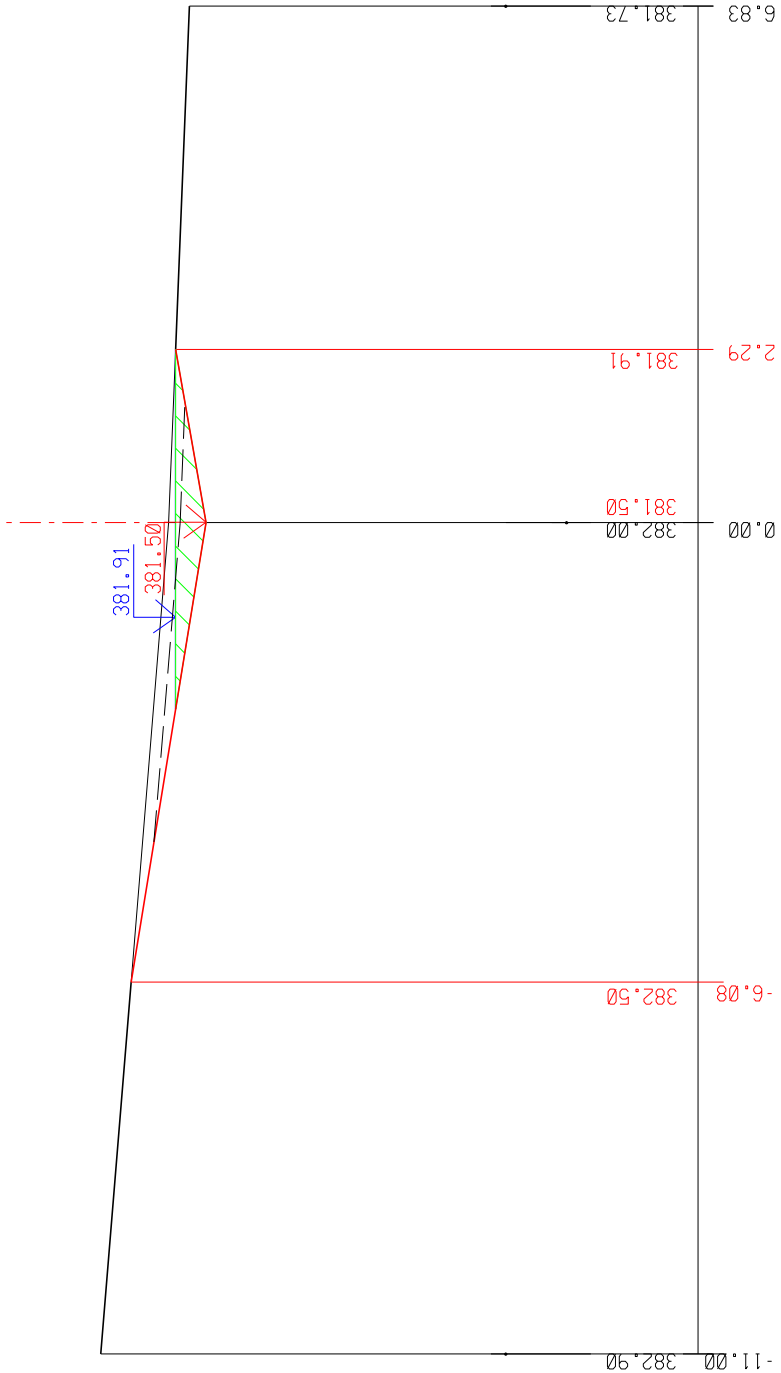
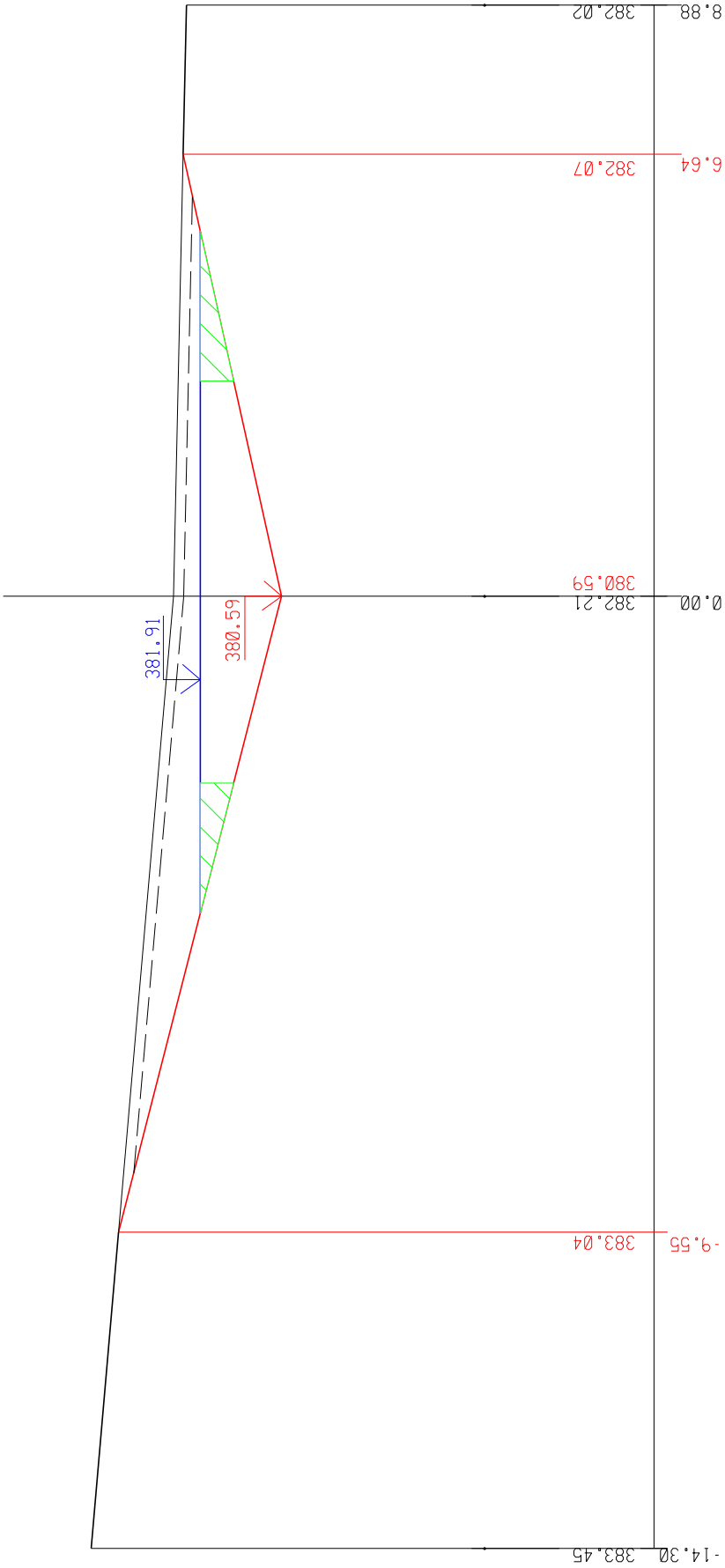


ŘEZ 1 KM 0.01400 1:100



KÓTY NIVELETY DNA  
KÓTY TERÉNU  
SROVNÁVACÍ ROVINA: 375  
STANIČENÍ

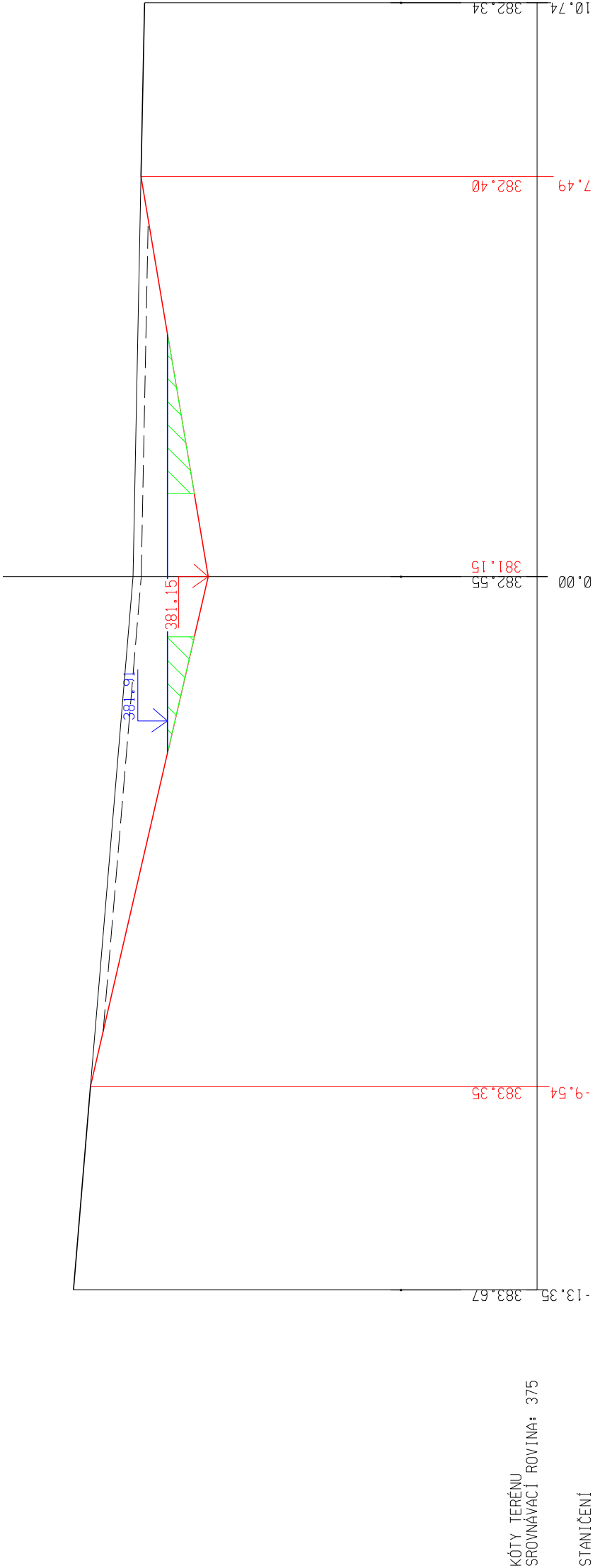
ŘEZ 2 KM 0.01950 1:100




KÓTY NIVELETY DNA  
KÓTY TERÉNU  
SROVNÁVACÍ ROVINA: 375  
STANIČENÍ

LEGENDA TYPŮ ČAR:  
— LINIE TERÉNU  
— NÁVRH  
— HLADINA  
— LITORÁL

ŘEZ 3 KM Ø.0265Ø 1:100



ŘEZ 4 KM Ø.0335Ø 1:100




LEGENDA TYPŮ ČAR:  
— LINIE TERÉNU  
— NÁVRH  
— HLADINA  
— LITORÁL

**PŘED ZAPOČETÍM PRACÍ NUTNO VYTÝČIT  
VEŠKERÁ PODZEMNÍ VEDENÍ !**

**SOUŘADNICOVÝ SYSTÉM JTSK  
VÝŠKOVÝ SYSTÉM BpV**

Vypracoval	Zodpovědný projektant	Zodpovědný zástupce	Kontrola
Kraj : Královéhradecký		PÚsRP : Trutnov	
OÚ : Úpice			
Investor : ČR – Státní pozemkový úřad, Trutnov			
Akce :			
Biokoridory a interakční prvky v k.ú. Radeč			
Obsah : Řezy tůní 4			




**ROKYCANOVA 114/IV  
VYSOKÉ MÝTO 566 01**  
tel.   
E-mail:

Stupeň :	DSP + DPS
Datum :	10. 2024
Formát :	7 A4
Zak.číslo :	039 30-24
Měřítko :	1:100
Příloha :	D.1.1.2.6.5.

KATASTRÁLNÍ ÚZEMÍ	RADEČ
DRUH POZEMKU	OSTATNÍ PLOCHA

LEGENDA TYPŮ ČAR:

- LINIE TERÉNU
- NÁVRH
- HLADINA
- LITORÁL



1:100  
PODÉLNÝ PROFIL TÚNÍ 4